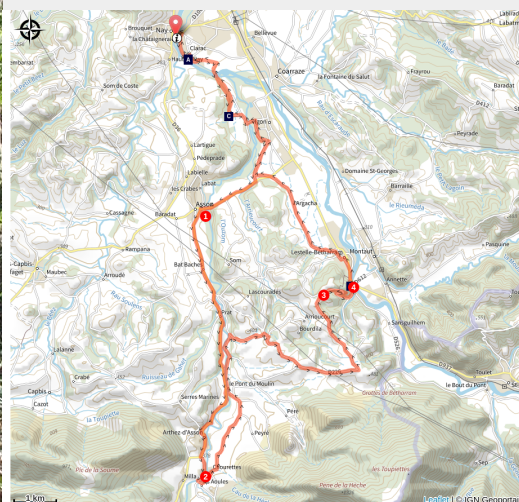


# Circuit vélo 7 : circuit des forges et de la croix des hauteurs

NAY



## *Circuit vélo 7 : circuit des forges et de la croix des hauteurs*

Ce circuit vous permettra de découvrir la partie sud du Pays de Nay en passant par une belle portion de la véloroute V81/Vélosud et la passerelle de Baburet. Celle-ci, qui reliait autrefois la vallée de l'Ouzoum à la gare de Coarraze-Nay, vous fera basculer sur le site des anciennes forges qui ont été à l'origine de la fondation d'Arthez d'Asson. Partez ensuite découvrir le panorama d'exception de la croix des hauteurs à Lestelle-Bétharram. Un circuit mêlant découvertes naturelles ainsi que patrimoine, qui s'adresse à des cyclotouristes plutôt avertis et aux cyclistes équipés d'un vélo à assistance électrique.

## Infos pratiques

Pratique : Vélo

Durée : 2 h 30

Longueur : 37.3 km

Dénivelé positif : 395 m

Difficulté : Difficile

Type : Boucle

# Itinéraire

Départ : Nay

Arrivée : Nay

Balisage :  Vélo

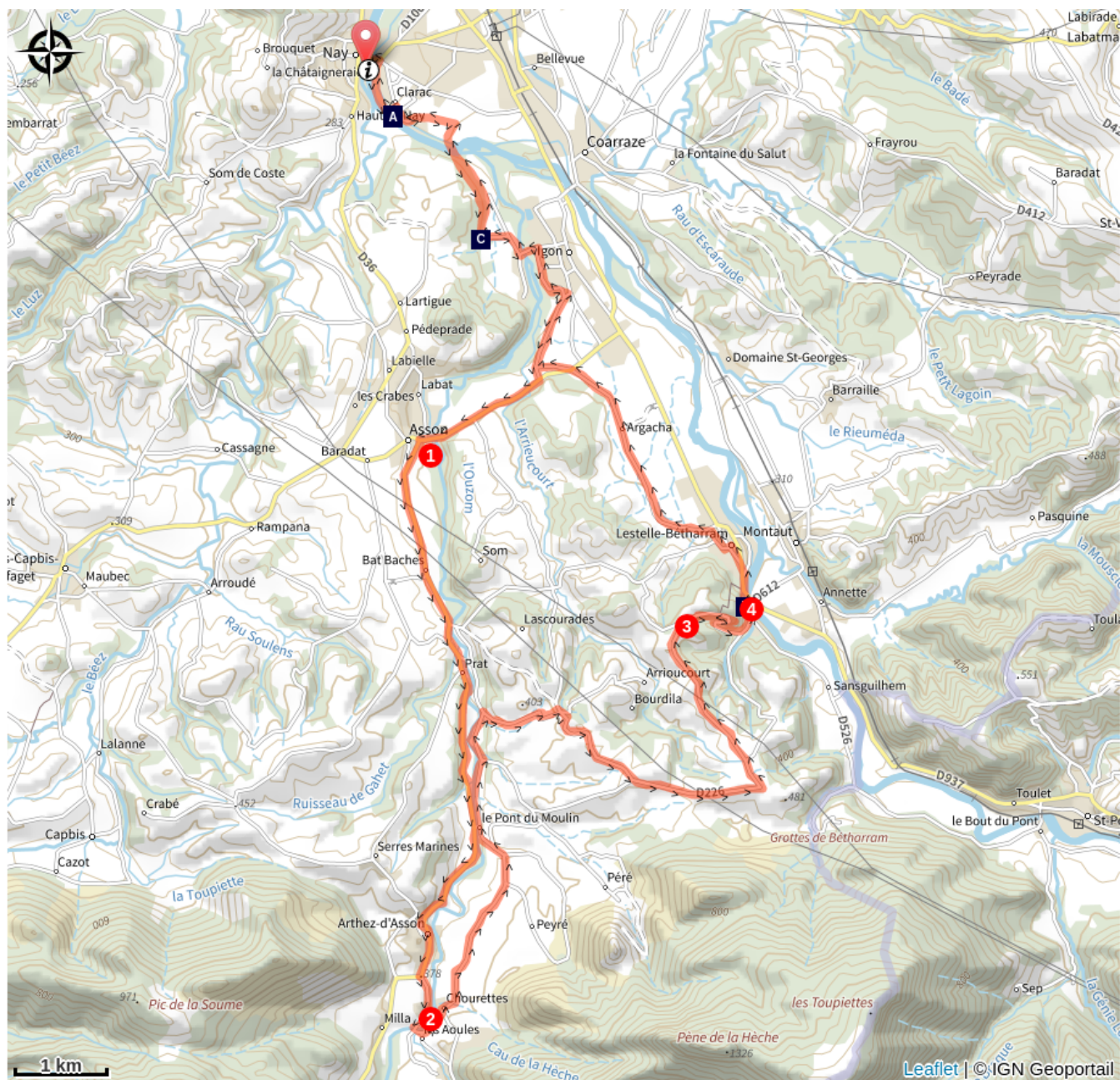
1. Départ depuis le parking de l'Office de Tourisme. Dans le jardin public, prendre le pan incliné en bois jusqu'au pont, prendre à droite et le traverser. Au rond-point, tourner tout de suite à droite entre les deux maisons en suivant la véloroute 81/Vélosud direction Lourdes, Igon. Longer le gave (passer devant le skate-park) , et suivre toujours en direction de Lourdes, Igon sur 2 km. Emprunter la passerelle de Baburet, au-dessus du gave de Pau, et continuer sur la véloroute 81/Vélosud. Suivre la véloroute 81/Vélosud en empruntant le pont qui enjambe l'Ouzom et jusqu'à l'intersection avec la D35 (attention route départementale). De là, tourner à droite sur la RD 35 (attention RD très fréquentée) en direction d'Asson jusqu'à voir le château d'Abère sur votre gauche (circuit patrimoine en visite libre).
2. Après le château, tourner à gauche sur la D126 en direction d'Arthez d'Asson et du col du Soulor. Continuer sur 7 km jusqu'à Arthez d'Asson. A la mairie d'Arthez d'Asson, continuer sur 350m sur la D 126 puis tourner à gauche sur la route du château et vers le quartier des Aoules. Vous êtes sur le VTC3. Vous passez devant le site de la forge d'Angosse puis traverser les quartiers des Aoules et Chourette sur le parcours VTC3.
3. Une fois les quartiers des Aoules et Chourette dépassés, rester sur le VTC3 et continuer toujours tout droit jusqu'à l'intersection avec une large route goudronnée (D226). Prendre à droite sur la D226 direction Lestelle-Bétharram, route du Calvaire. Continuer sur la D226, direction Lestelle-Bétharram. Vous arrivez au lieu-dit « Croix des hauteurs ». et pouvez profiter du joli panorama sur les montagnes d'un côté et la plaine agricole et Pau de l'autre.
4. Une fois reposé et remotivé par cette vue, continuer sur la D226 (en descente). Vous arrivez aux sanctuaires de Bétharram. Au niveau des sanctuaires prendre à gauche sur la RD 937, puis à gauche rue Alexandre Peyrounat, vers le centre de la bastide de Lestelle et continuer sur la véloroute V81/Vélosud. Suivre la véloroute pendant 13 km pour rentrer à Nay.

## Informations touristiques complémentaires :

<https://www.tourisme64.com/itineraires/NAY/ITIAQU064V570732-Circuit-vélo-7-:-circuit-des-forges-et-de-la-croix-des-hauteurs>



# Sur votre chemin...



🏠 La minoterie (A)

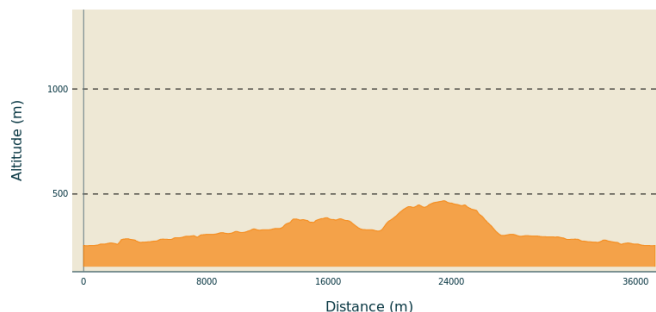
🏠 Passerelle de Baburet (C)

🏠 Espace d'art contemporain :  
minoterie Nayart (B)

Les sanctuaires de Bétharram ainsi  
que le musée des Pères de Bétharram  
(D)

# Toutes les infos pratiques

## Profil altimétrique



Altitude min 254 m Altitude max 468 m

## Parking conseillé

En rejoignant le parking de l'Office de Tourisme Communautaire du Pays de Nay

## Source

Office de Tourisme Communautaire du Pays de Nay

## Lieux de renseignement

**Office de Tourisme Communautaire du Pays de Nay** Place du 08 Mai 1945, None NAY 64800

tourisme@paysdenay.fr  
<http://tourisme-bearn-paysdenay.com/fr/>

# Sur votre chemin...

---



## La minoterie (A)

La Minoterie est une ancienne friche industrielle. Cet ancien moulin tombé dans l'oubli durant quinze ans a été réhabilité en espace d'art contemporain où des œuvres y sont exposées toute l'année, à l'occasion d'expositions temporaires.

Crédit photo : ©Nayart

---



## Espace d'art contemporain : minoterie Nayart (B)

C'est en bordure du gave de Pau, dans le village de Nay en Béarn, que se situe cette ancienne friche industrielle : la Minoterie. Ce moulin d'époque tombé dans l'oubli durant quinze ans a été réhabilité en artothèque. Il abrite aujourd'hui un espace d'art contemporain où des œuvres y sont exposées toute l'année à l'occasion d'expositions temporaires.

Crédit photo : Nayart

---



## Passerelle de Baburet (C)

Construite en 1930 pour relancer l'exploitation des mines de fer de Baburet, la passerelle était un élément clef du chemin de fer, qui sur 22 km, reliait la mine à la gare de Coarraze-Nay. Du XVIème au XIXème siècles, le gisement de Baburet a alimenté plusieurs forges sur le Pays de Nay et la vallée d'Ossau. Leur fermeture en 1866 entraîna celle de la mine. En 1930, pour répondre aux besoins de nouvelles usines établies dans toute la France, la mine est rouverte et le chemin de fer construit. Après fermeture définitive de la mine en 1962, la voie est démantelée. La passerelle de Baburet restaurée appartient désormais à la nouvelle ère des déplacements à faible impact sur le milieu.

Crédit photo : OTCPN



## Les sanctuaires de Bétharram ainsi que le musée des Pères de Bétharram (D)

Lestelle-Bétharram était réputée pour être avant tout un lieu de pèlerinage antérieur à celui de Lourdes, ce qui explique la présence des sanctuaires et d'un calvaire. Depuis près de huit siècles, la Vierge est vénérée à Bétharram sous plusieurs noms bien populaires. En 1616, une grande croix plantée sur la colline tombe suite à une violente tempête et se relève dans une lumière éblouissante. 200 ans durant, les Sanctuaires s'appelleront Notre Dame du Calvaire. C'est dans ce lieu chargé d'histoire que vous serez accueilli pour découvrir ce patrimoine classé aux Monuments Historiques. Dans l'enceinte des sanctuaires, le musée du patrimoine des Pères de Bétharram, rassemble une collection hétéroclite d'objets. Inauguré en 1936, il vise à expliquer que la congrégation a un but missionnaire, en lien avec la première mission en Chine ; cette mission s'est entendue par la suite à d'autres pays

Crédit photo : ©Musée des Pères de Bétharram