

Circuit vélo 5 : les coteaux de Piétat et la voie ossaloise

ASSAT



Les coteaux de Piétat et la voie ossaloise

En plein cœur du Béarn, à l'entrée du Pays de Nay, ce circuit est idéal pour les cyclotouristes confirmés et les vélos électriques. Il offre en effet des panoramas grandioses, mais qui se méritent ! Cette boucle permet aussi de découvrir deux très beaux édifices religieux : la chapelle de Piétat et l'église Saint Ambroise, toutes deux bordées d'un panorama exceptionnel. Une variante permet de réduire la distance du parcours de près d'1/3 tout en profitant de ces merveilles architecturales.

Infos pratiques

Pratique : Vélo

Durée : 2 h

Longueur : 27.4 km

Dénivelé positif : 330 m

Difficulté : Difficile

Type : Boucle

Itinéraire

Départ : Assat

Arrivée : Assat

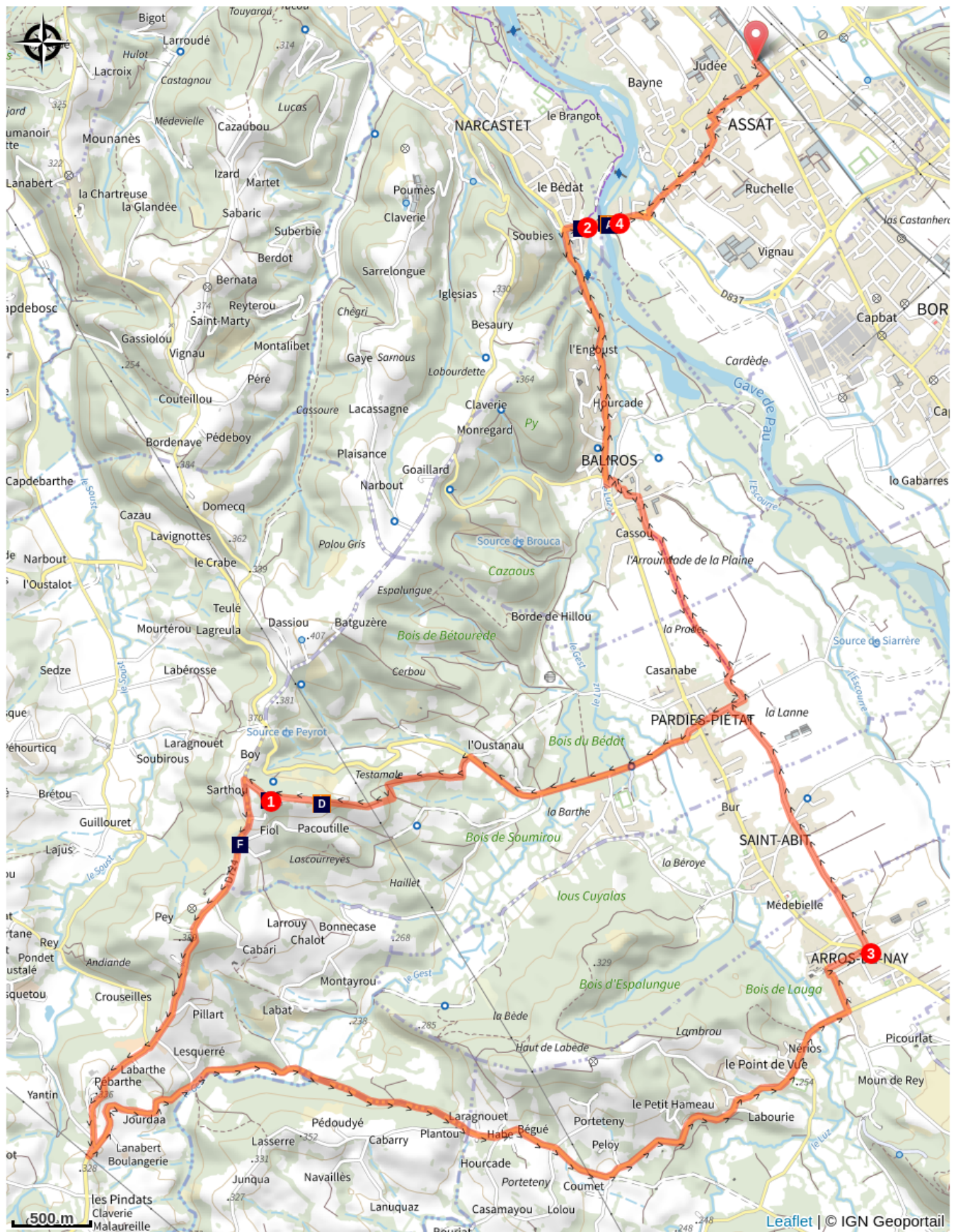
Balilage :  Vélo


1. Départ depuis le parking de la gare d'Assat, prendre à droite en direction de Narcastet et Baliros (D215), traverser le village d'Assat et continuer sur la D437. A la sortie du pont suspendu d'Assat, tourner à gauche sur la Vélosud / véloroute 81, direction Baliros. Suivre la véloroute sur le chemin de l'Arroundade sur 1,8 km jusqu'au village de Pardies-Piétat. A l'intersection du chemin de L'Arroundade et de la rue de l'église, prendre à droite sur cette rue et rejoindre l'école primaire au bout de la rue. Traverser la route et prendre à gauche, puis tout de suite à droite direction "Chapelle Notre Dame de Piétat" (D24). La chapelle se trouve en haut de la montée, en suivant à gauche la D724. Beaux panoramas sur les Pyrénées et la plaine de Nay et table de lecture des paysages au bout de l'esplanade.
2. Vous pouvez également, après la chapelle de Piétat, revenir à l'intersection de la D724 et la D24. Traverser et prendre chemin Cazaous en face. Suivre ce chemin de cailloux et de terre pendant 2km puis prendre à gauche chemin Lacarrau. Continuer sur 4 km (attention forte descente et virages en épingle). Vous passez devant la mairie de Narcastet puis au stop, tournez à droite pour revenir au point de départ (rond-point, pont suspendu et village d'Assat). Longueur totale du parcours : 20km.
3. Rejoindre la Vélosud / véloroute 81 en passant par la voie Ossaloise, depuis la chapelle de Piétat, retourner sur la D724, prendre à gauche (D724 voie d'Ossau). Environ 3km plus loin au lieu-dit Les Pindats, continuer jusqu'à l'intersection D936. Prendre à gauche direction Arros-de-Nay sur la D936 et suivre jusqu'au rond-point à l'entrée d'Arros-de-Nay 7 km plus bas. Au rond-point prendre D37 à gauche, puis première rue à droite et tout de suite à gauche rue de La Roundade. Vous êtes sur la Vélosud / véloroute 81.
4. Suivre la véloroute sur le chemin de La Roundade jusqu'au pont suspendu d'Assat. Prendre la D437 à droite en direction d'Assat, passer le pont d'Assat puis regagner le point de départ.


Informations touristiques complémentaires :

<https://www.tourisme64.com/itineraire/ASSAT/ITIAQU064V56ZRDY-Circuit-vélo-5-:-les-coteaux-de-Piétat-et-la-voie-ossaloise>

Sur votre chemin...




 Vue depuis les abords du pont sur le Gave de Pau et les montagnes (A)

 Le Pont d'Assat (C)

 B. Notre-Dame de Piétat (E)

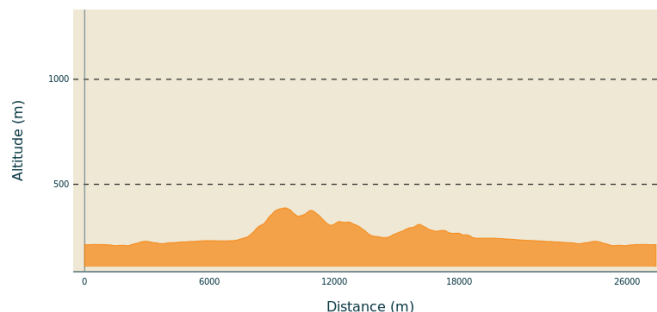
 Pont d'Assat (B)

 Le point de vue sur les Pyrénées (D)

 Sanctuaire Notre-Dame-de-Piétat (F)

Toutes les infos pratiques

Profil altimétrique



Altitude min 208 m Altitude max 388 m

Parking conseillé

En rejoignant la gare d'Assat

Source

Office de Tourisme Communautaire du Pays de Nay

Lieux de renseignement

Office de Tourisme Communautaire du Pays de Nay Place du 08 Mai 1945, None NAY
64800

tourisme@paysdenay.fr

<http://tourisme-bearn-paysdenay.com/fr/>

Sur votre chemin...



Vue depuis les abords du pont sur le Gave de Pau et les montagnes (A)

Depuis le Pont d'Assat, la vue sur les Pyrénées et Le Grand Gabizos y est exceptionnelle avec la rivière qui coule à vos pieds.

Crédit photo : OTCPN



Pont d'Assat (B)

Le pont d'Assat fut construit au XIXe siècle pour améliorer le franchissement du gave de Pau. Il faisait partie d'un ambitieux programme de construction de ponts décidé par le conseil général des Basses-Pyrénées. C'est un joli pont coloré qui invite à la contemplation du Gave de Pau et des paysages du piémont pyrénéen qui l'entourent.

Crédit photo : OTCPN



Le Pont d'Assat (C)

Le Pont d'Assat

Crédit photo : OTCPN



Le point de vue sur les Pyrénées (D)

Le point de vue sur les Pyrénées au niveau de la table d'orientation

Crédit photo : ©Francine Magrou



B. Notre-Dame de Piétat (E)

Situé sur les hauteurs de Pardies-Piétat, le sanctuaire Notre-Dame de Piétat offre une vue imprenable sur la chaîne des Pyrénées et sur le Pays de Nay. Sa chapelle du XIXème siècle est construite à l'emplacement d'une apparition de la Vierge, en lieu et place d'une chapelle plus ancienne détruite lors des guerres de Religion. C'est un lieu de pèlerinage depuis sa fondation au XVIIe siècle.



Sanctuaire Notre-Dame-de-Piétat (F)

Sanctuaire Notre-Dame-de-Piétat

Crédit photo : ©OTCPN