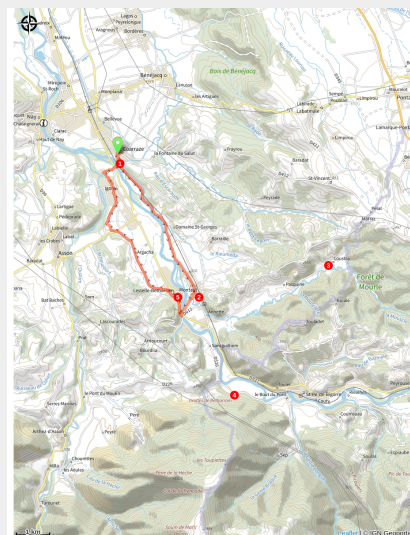


Circuit vélo 4 : multi-activités de pleine nature en famille

COARRAZE



Circuit vélo 4 : multi-activités de pleine nature en famille

Ce circuit, dans son tracé initial, est une simple boucle permettant de circuler sur les deux côtés des berges du Gave de Pau. Il permet aussi de rallier de nombreux sites d'intérêts situés à proximité. Choisissez votre destination principale ou profitez-en pour partir pour une journée 100% vélo et 100% nature en famille !

Infos pratiques

Pratique : Vélo

Durée : 1 h

Longueur : 13.3 km

Dénivelé positif : 71 m

Difficulté : Facile

Type : Boucle

Itinéraire

Départ : Coarraze

Arrivée : Coarraze

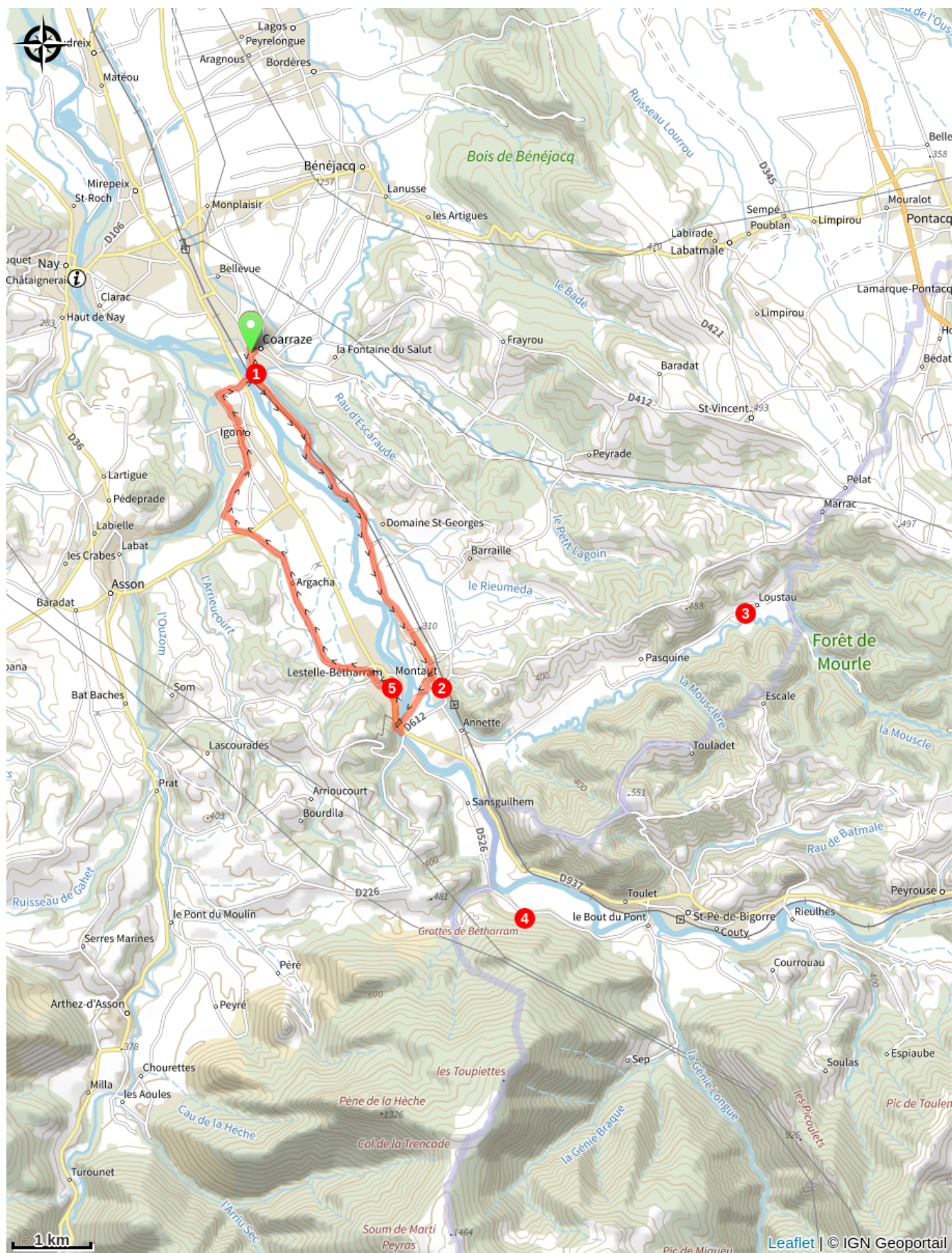
Balisage :  Vélo

1. Sur la Rue de Pyrénées, prendre à gauche direction le château de Coarraze.
2. Depuis le château, prendre à gauche rue des Pyrénées sur environ 350m. Continuer tout droit pendant 5km sur la D212 direction Montaut. En arrivant dans la bastide de Montaut, aller jusqu'à l'église Saint-Hilaire.
3. Au niveau de l'église prendre tout droit sur la D212, sur 320m, puis à l'embranchement route de gauche (n°1 de la Haou et route du Mourle) sur 5km jusqu'à la ferme découverte / miellerie du Rucher du Mourle. Pour revenir dans le village, reprendre le même chemin.
4. Au niveau de l'église, tout droit sur la D212, sur 320m, puis à l'embranchement route de droite (rue Annette) sur 400m jusqu'à la D937. Prendre à gauche sur la D937 (attention route départementale fréquentée), puis à droite par le pont des grottes et à gauche sur 1,7 km jusqu'aux grottes de Bétharram. Reprendre le chemin inverse pour revenir à Montaut.
5. A Montaut, prendre à droite de l'église. Au bout de la place, tourner à gauche sur la rue Torte (passer devant l'entrée de l'église), puis à droite rue des Aguilhous. Continuer rue du Sallet et passer le petit pont. Suivre le chemin et continuer en face en bordure de prés et de champs. (Suivre VTC3) Le chemin débouche sur les sanctuaires de Bétharram. Tourner à droite sur la RD 937 puis prendre la rue à gauche Alexandre Peyrounat. Quelques centaines de mètres plus loin, arrivée place Saint-Jean. Pour revenir au point de départ, suivre les indications de la Vélosud / véloroute 81 (direction Nay, Pau) (attention traversée RD35) jusqu'à Igon. Continuer tout droit sur la rue des Pyrénées (VTC3). Tourner à droite et franchir le pont au-dessus de la route et du gave. Vous êtes de retour à Coarraze.

Informations touristiques complémentaires :

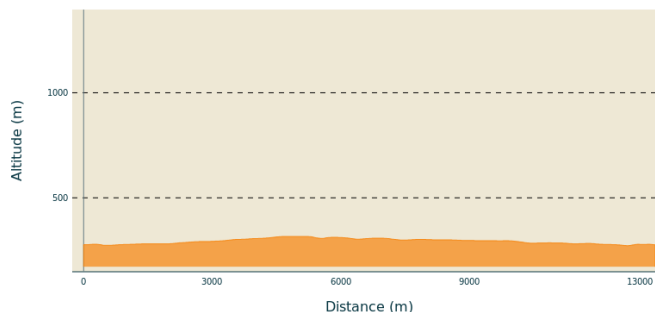
<https://www.tourisme64.com/itineraire/COARRAZE/ITIAQU064V56YQ4B-Circuit-velo-4-:-multi-activités-de-pleine-nature-en-famille>

Sur votre chemin...



Toutes les infos pratiques

Profil altimétrique



Altitude min 272 m Altitude max 316 m

Parking conseillé

Place de la mairie de Coarraze.

Source

Office de Tourisme Communautaire du Pays de Nay

Lieux de renseignement

Office de Tourisme Communautaire du Pays de Nay Place du 08 Mai 1945, None NAY
64800

tourisme@paysdenay.fr

<http://tourisme-bearn-paysdenay.com/fr/>