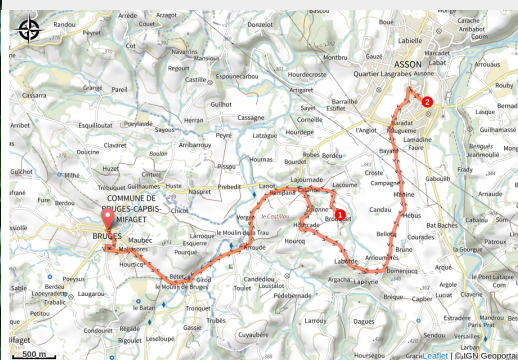


Circuit vélo 3 : découverte en famille

BRUGES-CAPBIS-MIFAGET



Circuit vélo 3 : découverte en famille

Au choix depuis Bruges ou Asson, cet itinéraire familial permettra aux grands comme aux petits de faire une belle balade à vélo rythmée de moments au contact des animaux. Vous aurez en effet l'occasion de faire la découverte du zoo d'Asson, lieu de découverte, d'apprentissage et d'émerveillement pour tous ! De quoi motiver toute la famille pour une aventure 100% nature.

Infos pratiques

Pratique : Vélo

Durée : 1 h 15

Longueur : 17.9 km

Dénivelé positif : 224 m

Difficulté : Facile

Type : Aller-retour

Itinéraire

Départ : Bruges ou asson

Arrivée : Bruges ou asson

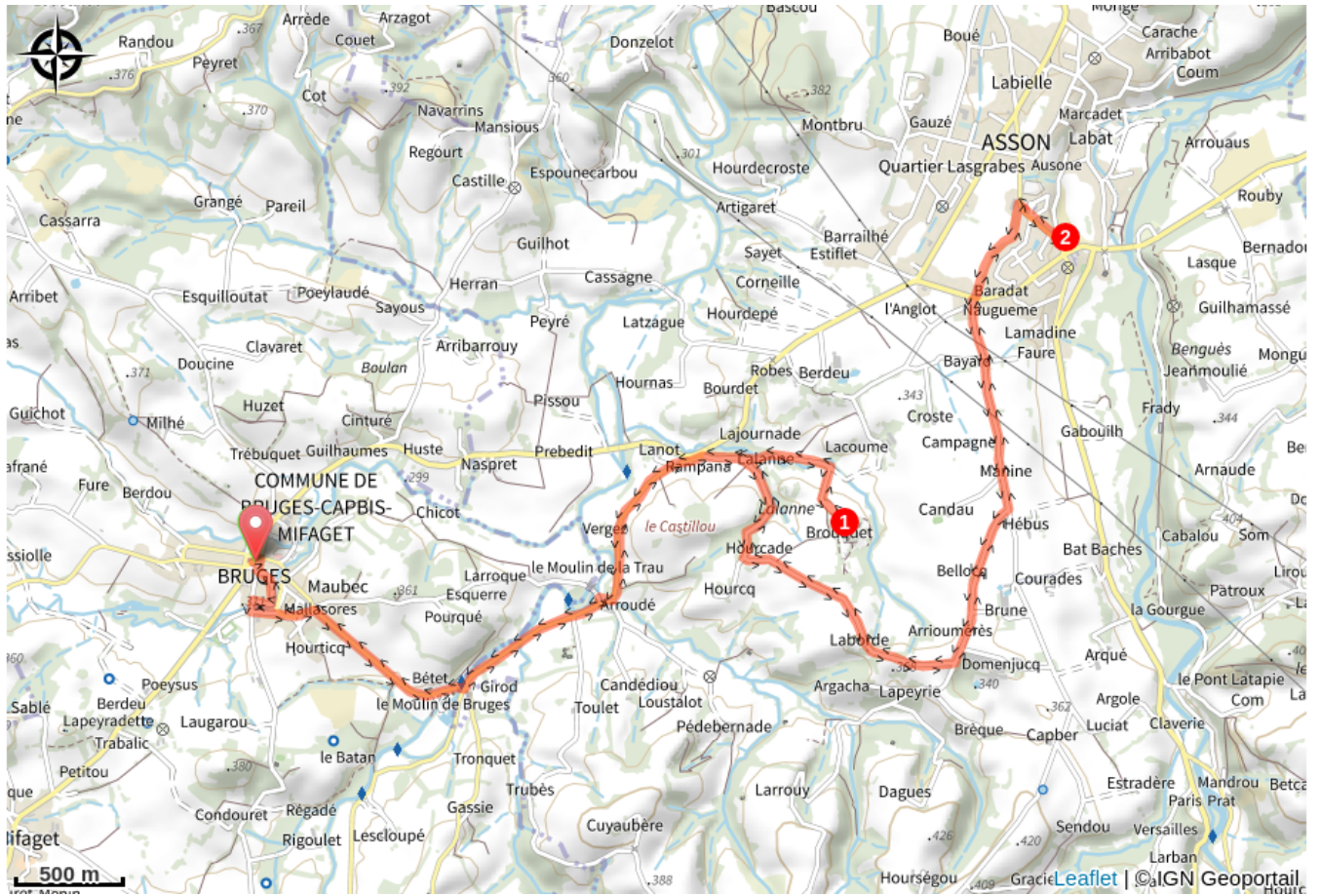
Balisage :  Vélo

1. Départ depuis la place Gaston Phoebus devant la mairie de la commune de Bruges. Traverser la place et prendre en face vers la place de la Fontaine. Prendre à gauche rue du Landistou, puis à gauche rue des Ecoles / chemin du Soulié. Tourner à gauche jusqu'à rue du Corps-Franc Pommiès. Prendre à droite sur cette rue et continuer pendant 900m environ. Vous arrivez à l'intersection avec la D335 route de Capbis. Prendre à gauche sur cette route pendant 2 km. Le chemin à droite (chemin du Brouquet) vous mène jusqu'au zoo d'Asson (700m).
2. Reprendre le chemin de Brouquet en sortant du zoo et tourner à gauche sur le chemin Castilhou. Au chemin d'Arrioussoulens, prendre à gauche puis poursuivre sur le chemin de Brune. Au croisement de la D35, prendre à droite la rue de la Bastide en direction de l'Eglise d'Asson. Faire bien attention à cette traversée de route départementale. Une fois devant l'église, parcours patrimoine en visite libre. Au départ de l'Eglise Saint Martin, longer la route des Pyrénées en direction de la rue de la Bastide et prendre à droite jusqu'au croisement avec le chemin de Brune, sur la gauche. Longer ensuite ce chemin pour récupérer le chemin d'Arrioussoulens à droite puis chemin de Pedestarrès. Suivez ce chemin jusqu'au croisement du chemin Brouquet. De là, prendre à gauche et suivre le route de Capbis jusqu'au croisement avec le chemin des forges. Prendre à droite et suivre ce chemin qui vous emmènera au cœur du village de Bruges et son église, place Gaston Phoebus.

Informations touristiques complémentaires :

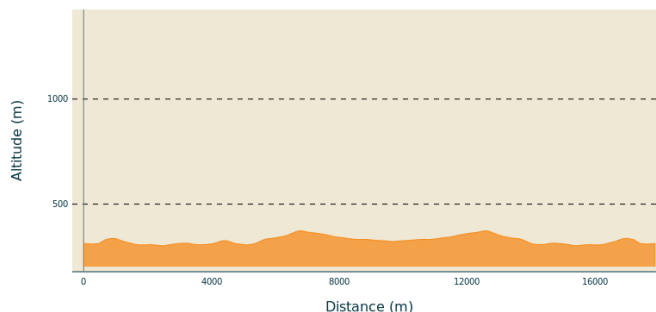
<https://www.tourisme64.com/itineraire/BRUGES-ou-ASSON/ITIAQU064V56YP7B-Circuit-vélo-3-:-découverte-en-famille>

Sur votre chemin...



Toutes les infos pratiques

Profil altimétrique



Altitude min 302 m Altitude max 373 m

Parking conseillé

Le départ se fait depuis la place de la mairie de Bruges, place Gaston Phoebus.

Source

Office de Tourisme Communautaire du Pays de Nay

Lieux de renseignement

Office de Tourisme Communautaire du Pays de Nay Place du 08 Mai 1945, None NAY 64800

tourisme@paysdenay.fr
<http://tourisme-bearn-paysdenay.com/fr/>