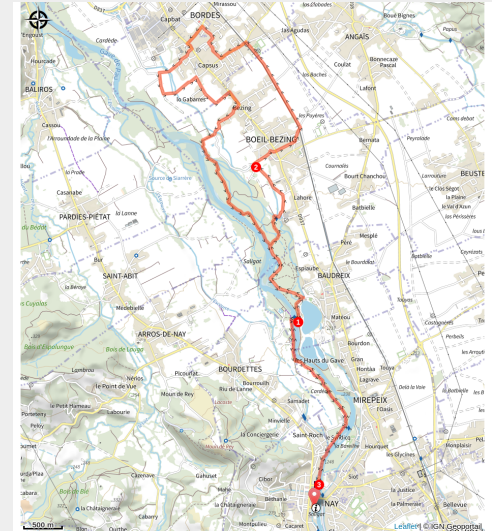


Circuit vélo 1 : boucle du Gave et de la saligue

NAY



Circuit vélo 1 : boucle du Gave et de la saligue

Une jolie boucle à découvrir en famille, à partir de 8 ans, pour partir le long du Gave de Pau à la découverte de la saligue, flore spécifique aux abords du Gave. Ce sera aussi l'occasion de découvrir le charme des jolis villages béarnais par des routes peu fréquentées. Un autre départ est possible depuis la base de loisirs de Baudreix, raccourcissant le circuit à 12km.

Infos pratiques

Pratique : Vélo

Durée : 1 h

Longueur : 19.3 km

Dénivelé positif : 56 m

Difficulté : Facile

Type : Boucle

Itinéraire

Départ : Nay

Arrivée : Nay

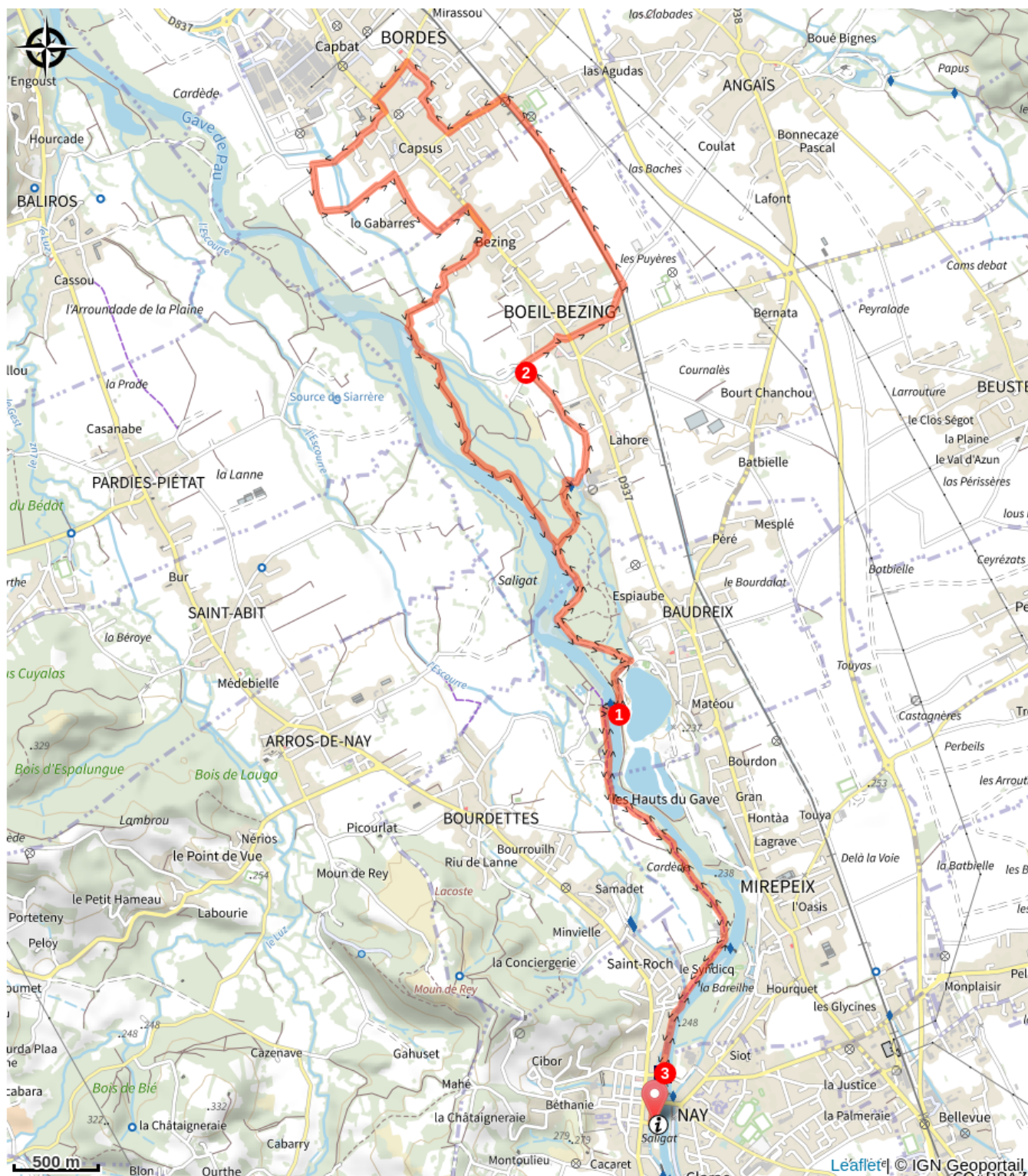
Balisage :  Vélo

1. Départ depuis le parking de l'Office de Tourisme. Dans le jardin public, prendre le pan incliné en bois jusqu'au pont. Attention à la traversée (RD 936). Rejoindre en face le parking de La poste puis prendre la véloroute en contrebas. Après l'amphithéâtre de plein air, continuer pendant environ 3km sur la Vélosud / véloroute 81 jusqu'à la passerelle de la base de loisirs de Baudreix. Tourner à gauche jusqu'à la passerelle verte en face.
2. Franchir la passerelle verte et continuer tout droit sur le sentier de cailloux (VTC3). Suivre le VTC3 (environ 2km) jusqu'à la passerelle en béton. Poursuivre l'itinéraire par Boeil-Bezing jusqu'au lavoir. Remonter ensuite dans le village (parcours patrimoine). Depuis le village, rejoindre ensuite par la rue du Bois le "chemin latéral" , le long de la voie ferrée et prendre vers le Nord, en direction de Bordes.
3. Rejoindre le ponton de pêche du Baniou depuis Bordes
4. Remonter le long du gave de Pau par la voie verte jusqu'à l'office de tourisme par le même chemin qu'à l'aller. A votre arrivée à Nay, poursuivez votre découverte en allant visiter le Musée du béret, l'atelier Le Soulor 1925, la Maison Carrée, ou en suivant les panneaux des circuits patrimoine.

Informations touristiques complémentaires :

<https://www.tourisme64.com/itineraire/NAY/ITIAQU064V56WI4U-Circuit-velo-1-:-boucle-du-Gave-et-de-la-saligue>

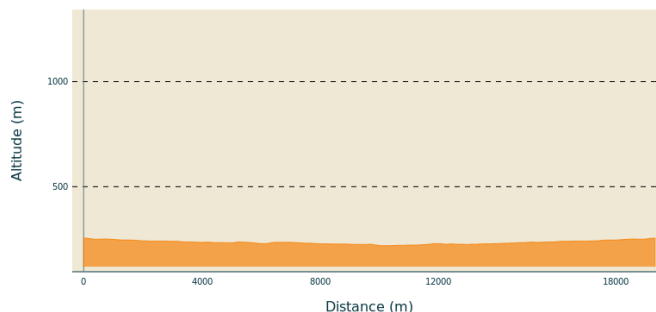
Sur votre chemin...



Pont de Claracq (A)

Toutes les infos pratiques

Profil altimétrique



Altitude min 219 m Altitude max 255 m

Parking conseillé

Parking de l'Office de Tourisme Communautaire, Place du 8 Mai 1945 à Nay.

Source

Office de Tourisme Communautaire du Pays de Nay

Lieux de renseignement

Office de Tourisme Communautaire du Pays de Nay Place du 08 Mai 1945, None NAY 64800

tourisme@paysdenay.fr
<http://tourisme-bearn-paysdenay.com/fr/>

Sur votre chemin...



Pont de Claracq (A)

Le pont de Claracq surplombe le gave de Pau à Nay.

Crédit photo : OTCPN